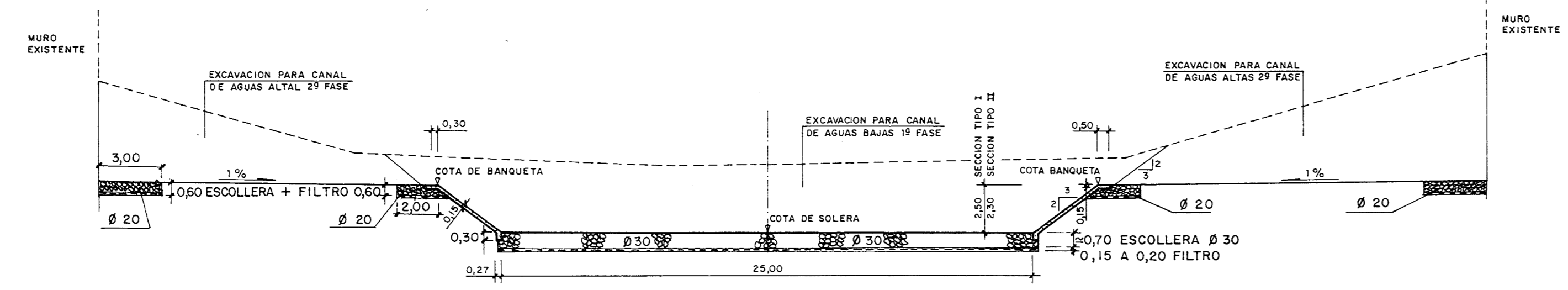
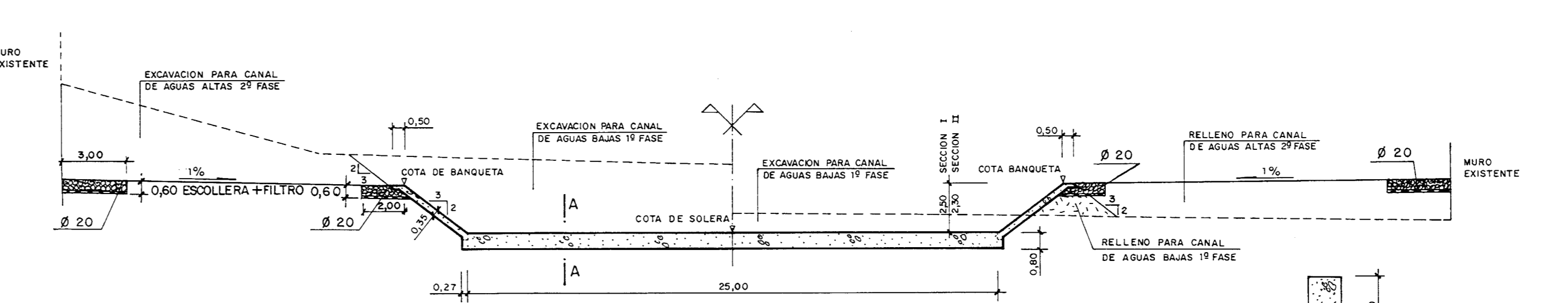


PLANTA GENERAL

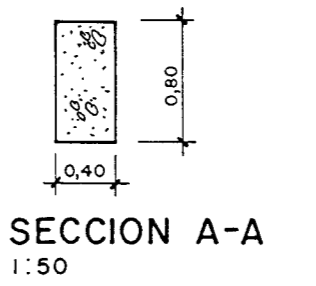
E = 1:1000



SECCION TIPO I y II
1:200



SECCION TIPO POR RIOSTRA
1:200



SECCION A-A
1:50

<p>Ministerio de Obras Públicas y Transportes CEDEX Centro de Estudios y Experimentación de Obras Públicas</p>	CENTRO DE ESTUDIOS HIDROGRAFICOS	
	LABORATORIO DE HIDRAULICA	
Nº INDICE:	CLAVE TRABAJO: 4I-49I-1-026	
TITULO DEL TRABAJO:	ENCAUZAMIENTO RIO GUADALMEDINA II.	PLANO Nº
DENOMINACION DEL PLANO:	TRAMO DE AGUAS ARRIBA DEL PUENTE DE ARMIÑAN	5 de 6
	PLANTA GENERAL. SOLUCION PROPUESTA	ESCALA:
		VARIAS